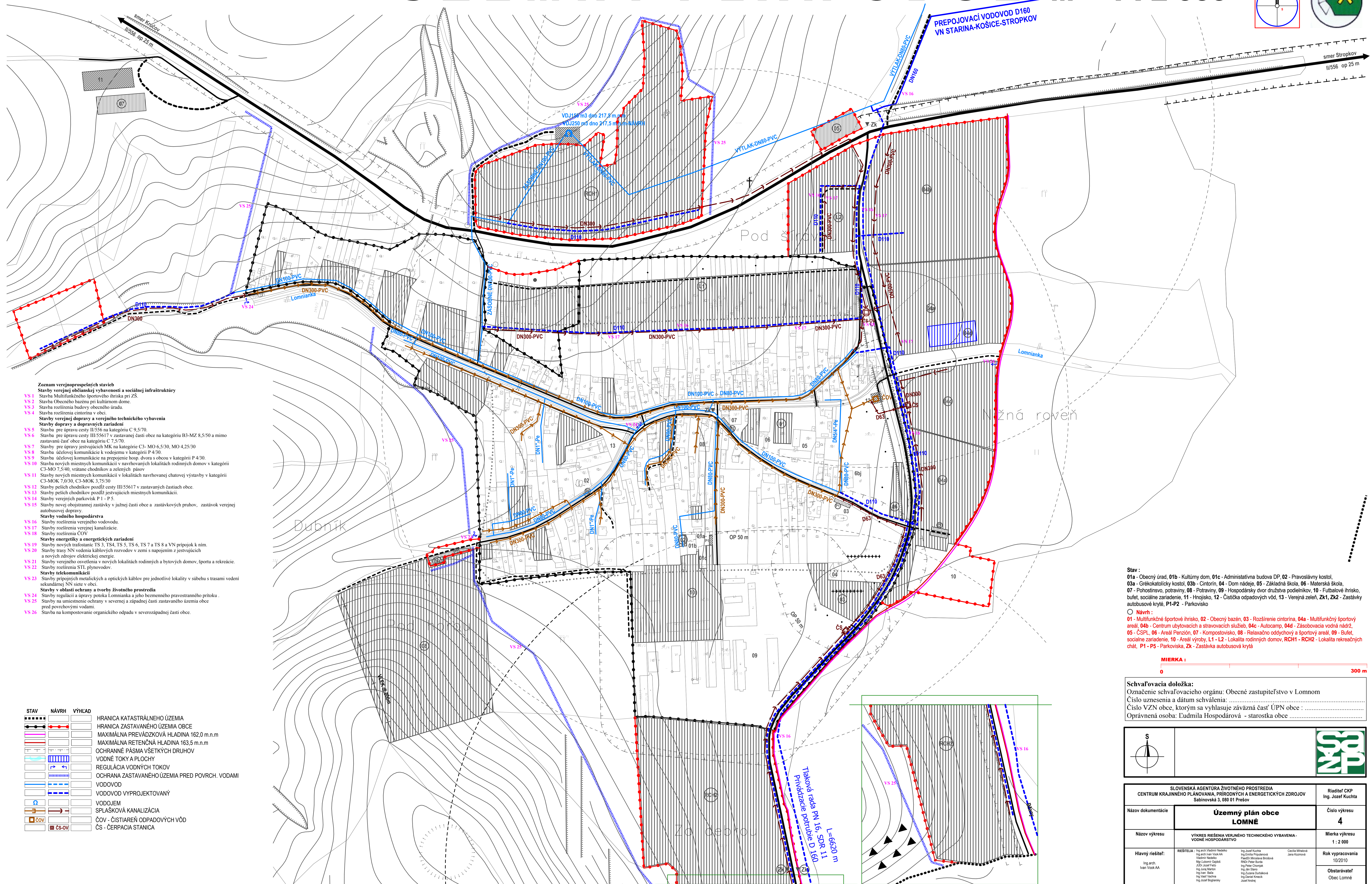
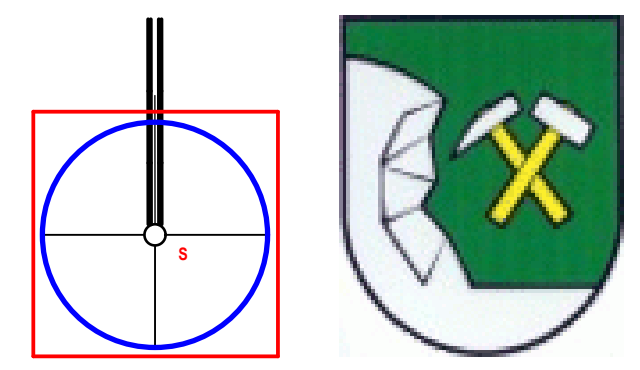


LOMNÉ ÚZEMNÝ PLÁN OBCE M = 1 : 2 000



- Znamenie verejnoprojektových stavieb**
 Stavby verejnej občianskej vybavenosti a sociálnej infraštruktúry
- VS 1 Stavba Multifunkčného športového ihriska pri ZŠ
 - VS 2 Stavba Občianskeho budínia pri kultúrnom dome
 - VS 3 Stavba rozšírenia budovy obecného úradu
 - VS 4 Stavba rozšírenia cintorína v obci
- Stavby verejnej dopravy a verejného technického vybavenia**
- VS 5 Stavby dopravy a dopravných zariadení
 - VS 6 Stavba pre úpravu cesty III/556 na kategóriu C 9,5/70
 - VS 7 Stavba pre úpravu cesty III/556/1 v zastavaných častiach obce na kategóriu B3-MZ 8,5/50 a mimo zastavanú časť obce na kategóriu C 7,5/70
 - VS 8 Stavby pre úpravu existujúcich MK na kategóriu C3 - MO 6,5/30, MO 4,25/30
 - VS 9 Stavba účelovej komunikácie k prepojeniu hosp. dvora s obcou v kategórii P 4/30
 - VS 10 Stavba nových miestnych komunikácií v navrhovaných lokálnych rodinných domov v kategórii C3-MOK 7,5/40, vrátane chodníkov a zelených pásov
 - VS 11 Stavby nových miestnych komunikácií v lokalitách navrhovanej chatovej výstavby v kategórii C3-MOK 10/30, C3-MOK 3/75/30
 - VS 12 Stavby peších chodníkov pozdĺž cesty III/556/17 v zastavaných častiach obce
 - VS 13 Stavby peších chodníkov pozdĺž existujúcich miestnych komunikácií
 - VS 14 Stavby verejných parkovísk P1 - P5
 - VS 15 Stavby novej obchovanej zastávky v južnej časti obce a zastávkových pruhov, zastávok verejnej autobusovej dopravy
- Stavby vodného hospodárstva**
- VS 16 Stavby rozšírenia verejného vodovodu
 - VS 17 Stavby rozšírenia verejnej kanalizácie
 - VS 18 Stavby rozšírenia ČOV
- Stavby energetiky a energetických zariadení**
- VS 19 Stavby nových trafostáníc TS 3, TS4, TS 5, TS 6, TS 7 a TS 8 a VN prípojok k nim
 - VS 20 Stavby trasy VN vedenia kablových rozvodov v zemi a napojením z existujúcich a nových zdrojov elektrickej energie
 - VS 21 Stavby verejného osvetlenia v nových lokálnych rodinných a bytových domov, športu a rekreácie
 - VS 22 Stavby rozšírenia STT, rýnovodov
- Stavby telekomunikácií**
- VS 23 Stavby prípojok optických a optických káblov pre jednotlivé lokality v sítbehu s trasami vedení sekundárnej NN siete v obci
- Stavby v oblasti ochrany a tvorby životného prostredia**
- VS 24 Stavby regulácie a úpravy potoka Lomnianka a jeho bezmenného pravotočarého prítoku
 - VS 25 Stavby na umiestnenie ochrany v severnej a západnej časti zastavaného územia obce pred povrchovými vodami
 - VS 26 Stavba na kompostovanie organického odpadu v severozápadnej časti obce


STAV	NÁVRH	VÝHLAD
—	—	HRANICA KATASTRÁLNEHO ÚZEMIA
—	—	HRANICA ZASTAVANÉHO ÚZEMIA OBCE
—	—	MAXIMÁLNA PŘEJÍZKOVÁ HLADINA 162,0 m.n.m
—	—	MAXIMÁLNA RETENČNÁ HLADINA 163,5 m.n.m
—	—	OCHRANNÉ PÁSMA VŠETKÝCH DRUHOV
—	—	VODNÉ TOKY A PLOCHY
—	—	REGULÁCIA VODNÝCH TOKOV
—	—	OCHRANA ZASTAVANÉHO ÚZEMIA PRED POVRCH. VODAMI
—	—	VODOVOD
—	—	VODOVOD VYPROJEKTOVANÝ
—	—	VODOJEM
—	—	SPLAŠKOVÁ KANALIZÁCIA
—	—	ČOV - ČISTIAREŇ ODPADOVÝCH VÔD
—	—	ČS - ČERPACIA STANICA

Stav:
 01a - Obecný úrad, 01b - Kultúrny dom, 01c - Administratívna budova DP, 02 - Praveštrýny kostol,
 03a - Grékokatolícky kostol, 03b - Cintorín, 04 - Dom nádeje, 05 - Základná škola, 06 - Materská škola,
 07 - Pohostinstvo, potraviny, 08 - Potraviny, 09 - Hospodársky dvor družstva podnikníkov, 10 - Futbalové ihrisko,
 bufet, sociálne zariadenie, 11 - Hnojisko, 12 - Čistička odpadových vôd, 13 - Verejná zeleň, Zk1, Zk2 - Zastávky
 autobusových krytí, P1-P2 - Parkovisko

Návrh:
 01 - Multifunkčné športové ihrisko, 02 - Obecný bazén, 03 - Rozšírenie cintorína, 04a - Multifunkčný športový
 areál, 04b - Centrum ubytovacích a stravovacích služieb, 04c - Autocamp, 04d - Zásobovacia vodná nádrž,
 05 - ČSPL, 06 - Areál Penzión, 07 - Kompostovisko, 08 - Relaxačno oddychový a športový areál, 09 - Bufet,
 sociálne zariadenie, 10 - Areál výroby, L1 - L2 - Lokality rodinných domov, RCH1 - RCH2 - Lokality rekreačných
 chat, P1 - P5 - Parkoviska, Zk - Zastávka autobusových krytí



Schvaľovacia doložka:
 Označenie schvaľovacieho orgánu: Obecné zastupiteľstvo v Lomnom
 Číslo uznesenia a dátum schválenia:
 Číslo VZN obce, ktorým sa vyhlasuje záväzná časť ÚPN obce:
 Oprávnená osoba: Ľudmila Hospodárová - starostka obce



SLOVENSKÁ AGENTÚRA ŽIVOTNÉHO PROSTREDIA CENTRUM KRAJINNÉHO PLÁNOVANIA, PRÍRODNÝCH A ENERGETICKÝCH ZDROJOV Sabinovská 3, 080 01 Prešov		Riaditeľ CKP Ing. Jozef Kuchta
Názov dokumentácie	Územný plán obce LOMNÉ	Číslo výkresu 4
Názov výkresu	VÝKRES REŠENIA VERJNEHO TECHNICKÉHO VYBAVENIA - VODNÉ HOSPODÁRSTVO	Mierka výkresu 1 : 2 000
Hlavný riešiteľ:	BEŠTELIA: Ing. arch. Ivan Vock AA Ing. arch. Ivan Vock AA Ing. arch. Ivan Vock AA Ing. arch. Ivan Vock AA Ing. arch. Ivan Vock AA Ing. arch. Ivan Vock AA Ing. arch. Ivan Vock AA Ing. arch. Ivan Vock AA Ing. arch. Ivan Vock AA Ing. arch. Ivan Vock AA	Rok vypracovania 10/2010 Obstarávateľ Obec Lomné