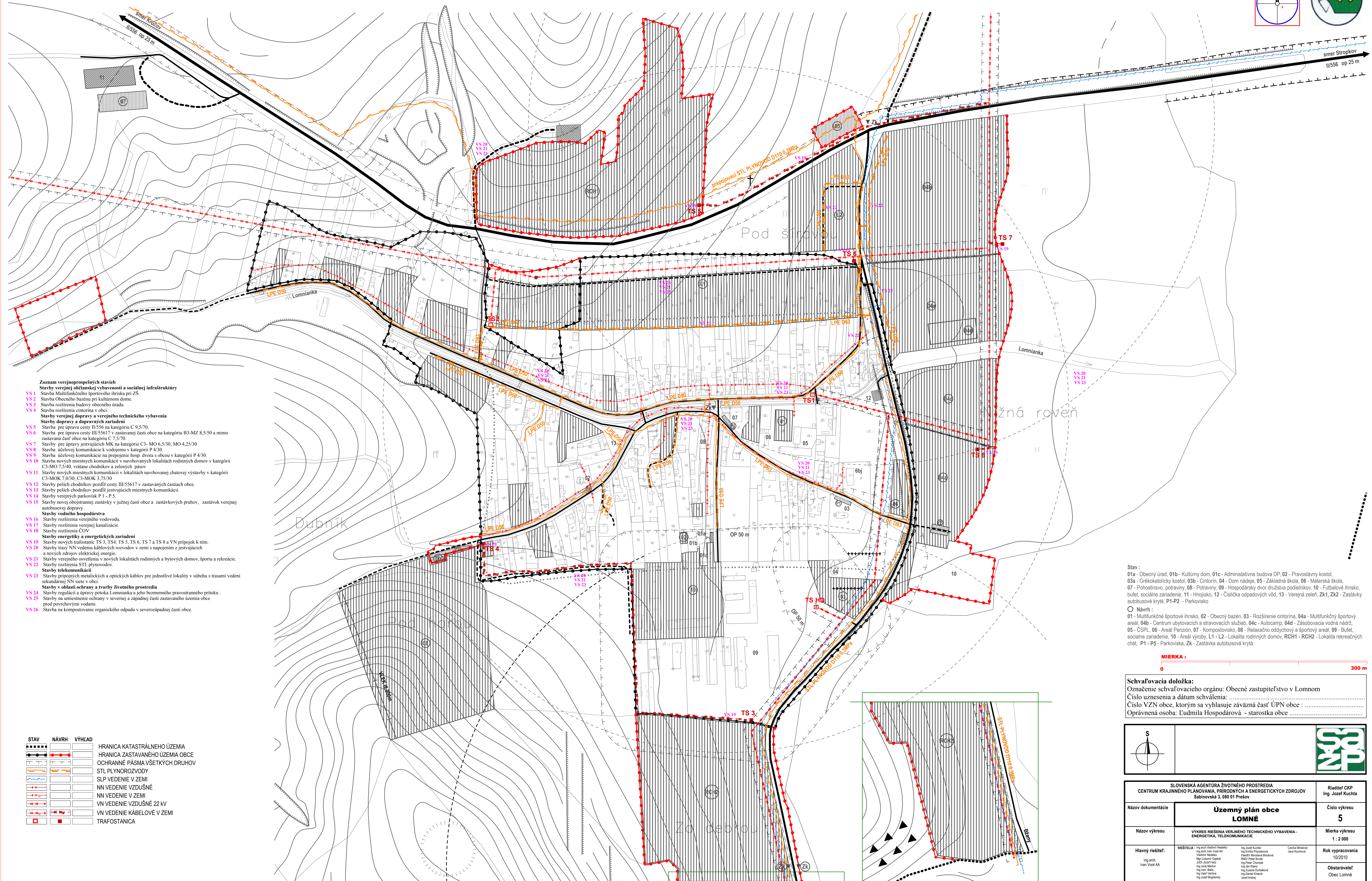
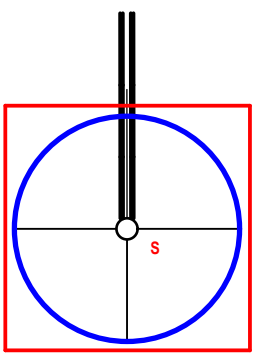


LOMNÉ ÚZEMNÝ PLÁN OBCE M = 1 : 2 000




- Zoznam verejnoprojektových stavieb**
- Stavby verejnej občianskej vybavenosti a sociálnej infraštruktúry**
- VS 1 Stavba Multifunkčného športového ihriska pri ZŠ
 - VS 2 Stavba Občianskeho budínia pri kultúrnom dome
 - VS 3 Stavba rozšírenia budovy obecného úradu
 - VS 4 Stavba rozšírenia cintorína v obci
- Stavby verejnej dopravy a verejného technického vybavenia**
- Stavby dopravy a dopravných zariadení**
- VS 5 Stavba pre úpravu cesty III/556 na kategóriu C 9,5/70
 - VS 6 Stavba pre úpravu cesty III/55617 v zastavaných časti obce na kategóriu B3-MZ 8,5/50 a mimo zastavanú časť obce na kategóriu C 7,5/70
 - VS 7 Stavby pre úpravu existujúcich MK na kategóriu C3 - M0 6,5/30, M0 4,25/30
 - VS 8 Stavba účelovej komunikácie k vodnému v potrope P 4/30
 - VS 9 Stavba účelovej komunikácie na prepojenie hosp. dvora s obcou v kategórii P 4/30
 - VS 10 Stavba nových miestnych komunikácií v navrhovaných lokalitách rodinných domov v kategórii C3-M0K 7,5/40, vrátane chodníkov a zelených pásov
 - VS 11 Stavby nových miestnych komunikácií v lokalitách navrhovanej chatovej výstavby v kategórii C3-M0K 10/30, C3-M0K 3/75/30
 - VS 12 Stavby peších chodníkov pozdĺž cesty III/55617 v zastavaných častiach obce
 - VS 13 Stavby peších chodníkov pozdĺž existujúcich miestnych komunikácií
 - VS 14 Stavby verejných parkovísk P1 - P5
 - VS 15 Stavby novej obkročanej zastávky v južnej časti obce a zastávkových pruhov, zastávok verejnej autobusovej dopravy
- Stavby vodného hospodárenia**
- VS 16 Stavby rozšírenia verejného vodovodu
 - VS 17 Stavby rozšírenia verejnej kanalizácie
 - VS 18 Stavby rozšírenia ČOV
- Stavby energetiky a energetických zariadení**
- VS 19 Stavby nových trafostaníc TS 3, TS 4, TS 5, TS 6, TS 7 a TS 8 a VN prípojok k nim
 - VS 20 Stavby trasy NN vedenia kablových rozvodov v zemi a napojením z existujúcich a nových zdrojov elektrickej energie
 - VS 21 Stavby verejného osvetlenia v nových lokalitách rodinných a bytových domov, športu a rekreácie
 - VS 22 Stavby rozšírenia STT, plynovodu
- Stavby telekomunikácií**
- VS 23 Stavby prípojok metalických a optických káblov pre jednotlivé lokality v sítbehu s trasami vedení sekundárne NN siete v obci
- Stavby v oblasti ochrany a tvorby životného prostredia**
- VS 24 Stavby regulácie a úpravy pôsobu Lomnianka a jeho bezmenného pravotočarého prítoku
 - VS 25 Stavby na umiestnenie ochrany v severnej a západnej časti zastavaného územia obce pred povrchovými vodami
 - VS 26 Stavba na kompostovanie organického odpadu v severozápadnej časti obce

STAV	NÁVRH	VÝHLAD
-----	-----	-----
-----	-----	-----
-----	-----	-----
-----	-----	-----
-----	-----	-----
-----	-----	-----
-----	-----	-----
-----	-----	-----
-----	-----	-----

Stav :
 01a - Obecný úrad, 01b - Kultúrny dom, 01c - Administratívna budova DP, 02 - Pravešlávy kostol, 03a - Gréckokatolícky kostol, 03b - Cintorín, 04 - Dom nádeje, 05 - Základná škola, 06 - Materská škola, 07 - Pohostinstvo, potraviny, 08 - Potraviny, 09 - Hospodársky dvor družstva podnikov, 10 - Futbalové ihrisko, bufet, sociálne zariadenie, 11 - Hnojisko, 12 - Čistiarňa odpadových vôd, 13 - Verejná zeleň, Zk1, Zk2 - Zastávky autobusovej kryty, P1-P2 - Parkovisko

Návrh :
 01 - Multifunkčné športové ihrisko, 02 - Obecný bazén, 03 - Rozšírenie cintorína, 04a - Multifunkčný športový areál, 04b - Centrum ubytovacích a stravovacích služieb, 04c - Autocamp, 04d - Zásobovacia vodná nádrž, 05 - ČSPL, 06 - Areál Penzión, 07 - Kompostovisko, 08 - Reizačno oddychovy a športový areál, 09 - Bufet, sociálne zariadenie, 10 - Areál výroby, L1 - L2 - Lokalita rodinných domov, RCH1 - RCH2 - Lokalita rekreačných chat, P1 - P5 - Parkoviska, Zk - Zastávka autobusovej kryty



Schvaľovacia doložka:
 Označenie schvaľovacieho orgánu: Obecné zastupiteľstvo v Lomnom
 Číslo uznesenia a dátum schválenia:
 Číslo VZN obce, ktorým sa vyhlasuje záväzná časť ÚPN obce:
 Oprávnená osoba: Ľudmila Hospodárová - starostka obce

SLOVENSKÁ AGENTÚRA ŽIVOTNÉHO PROSTREDIA CENTRUM KRAJINNEHO PLÁNOVANIA, PRÍRODNÝCH A ENERGETICKÝCH ZDROJOV Sabinovská 3, 080 01 Prešov		Riaditeľ CKP Ing. Jozef Kuchta
Názov dokumentácie	Územný plán obce LOMNÉ	Číslo výkresu 5
Názov výkresu	VÝKRES BRÉŽENIA VERJNEHO TECHNICKÉHO VYBAVENIA - ENERGETIKA, TELEKOMUNIKÁCIE	Mierka výkresu 1 : 2 000
Hlavný riešiteľ:	BEBÉLIA: Ing. arch. Ľudmila Hlaváčková Ing. arch. Jozef Kuchta Ing. arch. Peter Dobš Ing. arch. Miroslav Ing. arch. Miroslav Ing. arch. Miroslav Ing. arch. Miroslav Ing. arch. Miroslav Ing. arch. Miroslav	Rok vypracovania 10/2010 Obstarávateľ Obec Lomné